










OZNACZENIA

-  projektowana nawierzchnia placu z kostki betonowej
-  projektowana nawierzchnia rampy
-  projektowana nawierzchnia z gysu
-  projektowany krawężnik betonowy 15 x 30 cm na ławie betonowej wysoki
-  projektowany krawężnik betonowy 15 x 30 cm na ławie betonowej wtopiony
-  projektowany krawężnik betonowy 15 x 30 cm na ławie betonowej obniżony
-  projektowany opornik betonowy 8 x 30 cm na ławie betonowej
-  orientacyjne rzędne projektowanych nawierzchni
-  orientacyjny układ warstw '0



Biurowo Rzeczoznawstwa i Ekonomii Środowiska CODEX Sadowski i Wspólnicy Spółka Jawna
63-000 Środa Wlkp. ul. Stachury 9 tel.: +48 61 622 91 20 fax: +48 61 622 91 21 sadowski@codex.pl www.codex.pl

Przedsięwzięcie: Budowa punktu selektywnego zbierania odpadów komunalnych wraz z niezbędną infrastrukturą dla Gminy Drawsko					Stadium dokumentacji:
Tytuł rysunku: PLAN SYTUACYJNY					Projekt wykonawczy
Nr rys.: D-01					Skala: 1:500
Branża: DROGOWA					Data: wrzesień 2016
Funkcja	Imię i nazwisko	Specjalność	Numer uprawnień	Podpis	
Projektował:	tech. Hieronim Krzysztofiak	drogowa	191/87/PW		
Sprawdził:	mgr inż. Marek Macedulski	drogowa	WKP/0077/POOD/14		